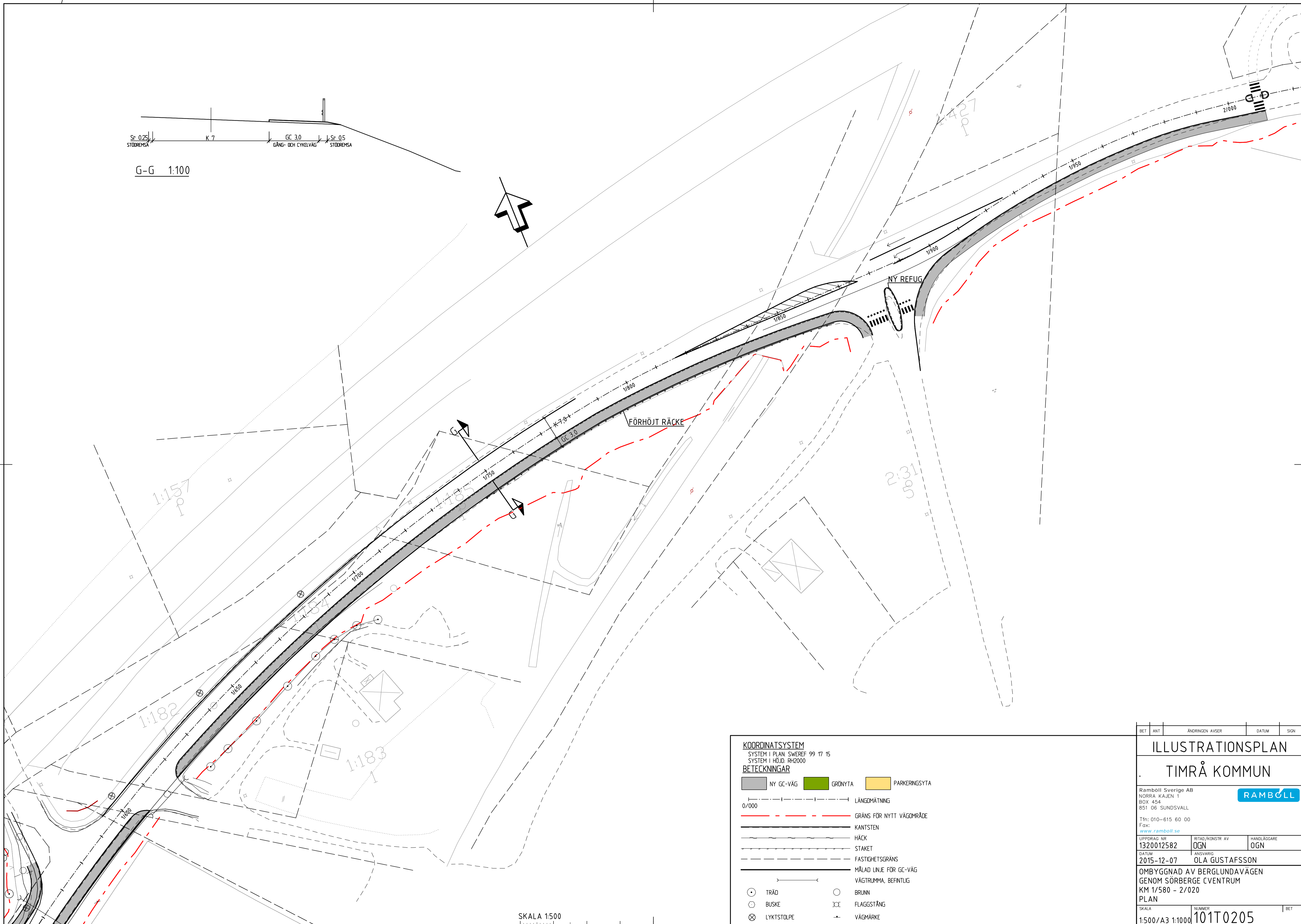



G-G 1:100



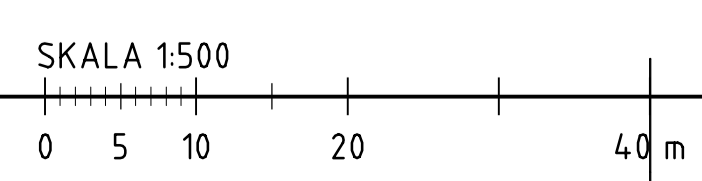
FÖRHÖJT RÄCKE

NY REFUG

**KOORDINATSYSTEM**  
 SYSTEM I PLAN: SWREF 99 17 15  
 SYSTEM I HÖJD: RH2000

**BETECKNINGAR**

NY GC-VÄG	GRÖNYTA	PARKERINGSYTA
0/000		
	LÄNGDMÄTNING	
	GRÄNS FÖR NYTT VÄGOMRÅDE	
	KANTSTEN	
	HÄCK	
	STAKET	
	FASTIGHETSGRÄNS	
	MÅLAD LINJE FÖR GC-VÄG	
	VÄGTRUMMA, BEFINTLIG	
	TRÄD	BRUNN
	BUSKE	FLAGGSTÄNG
	LYKTSTOLPE	VÄGMÄRKE



BET	ANT	ÄNDRINGEN AVSER	DATUM	SIGN
<b>ILLUSTRATIONSPLAN</b>				
<b>TIMRÅ KOMMUN</b>				
Ramboll Sverige AB NORRA KAJEN 1 BOX 454 B51 06 SUNDSVALL Tfn: 010-615 60 00 Fax: <a href="http://www.ramboll.se">www.ramboll.se</a>				
UPPDRAG NR 1320012582		RTAD/ANSTR AV OGN	ANSVARIG OLA GUSTAFSSON	HANDLÄGGARE OGN
DATUM 2015-12-07				
OMBYGGNAD AV BERGLUNDAVÄGEN GENOM SÖRBERGE CVENTRUM KM 1/580 - 2/020 PLAN				
SKALA 1:500/A3 1:1000	NUMMER 101T0205	BET		

\REF: ...MODELLV0001 2015-11-27 14:17  
 \REF: ...MODELLV0002 2015-11-27 11:40  
 \REF: ...MODELLV0003 2015-10-15 08:00

Plottd: 15 12 07 11:31  
 File: C:\Soll\Shy\2015\1320012582\3\_Teknik\TYR\Tide\101T0205.dwg