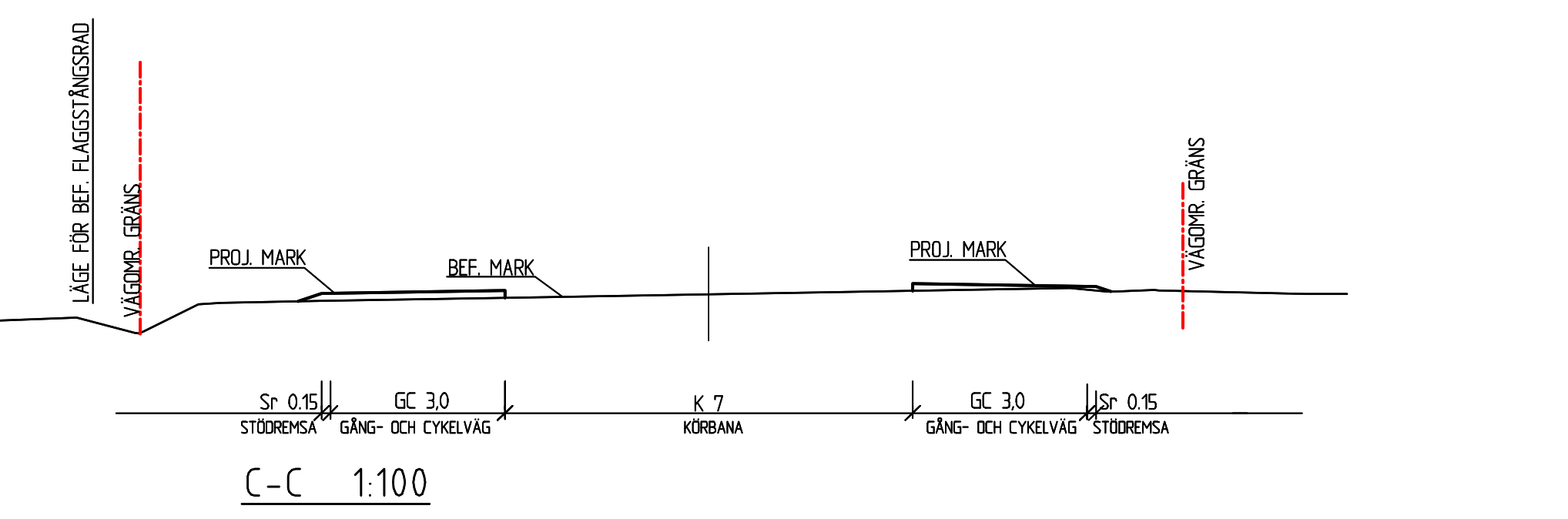
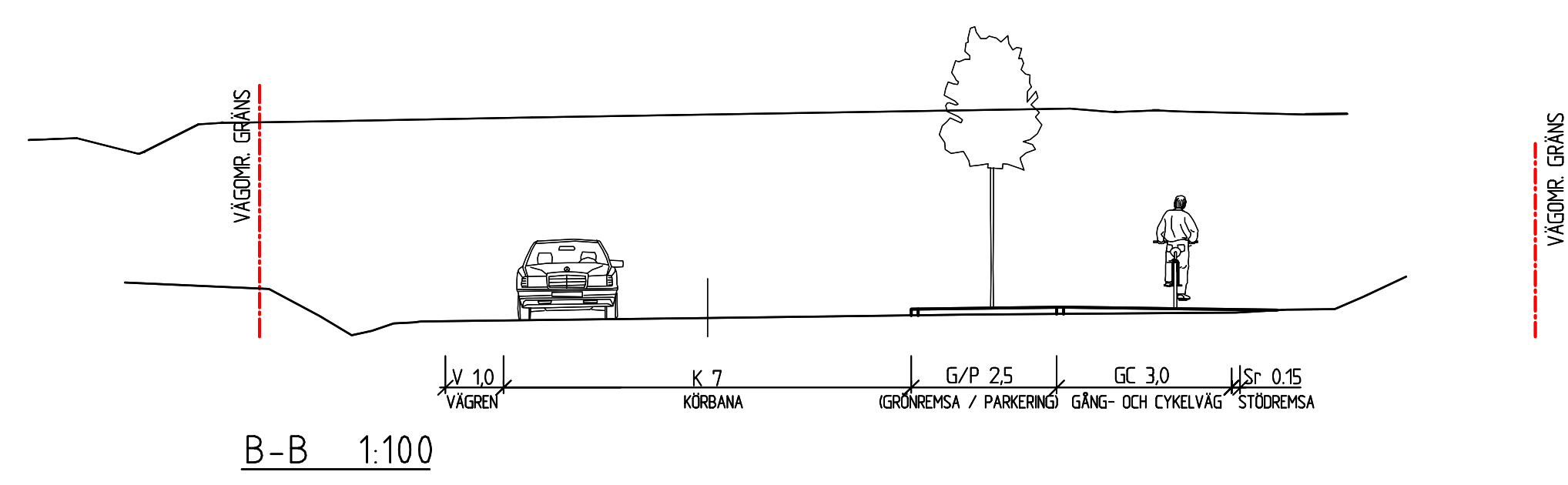
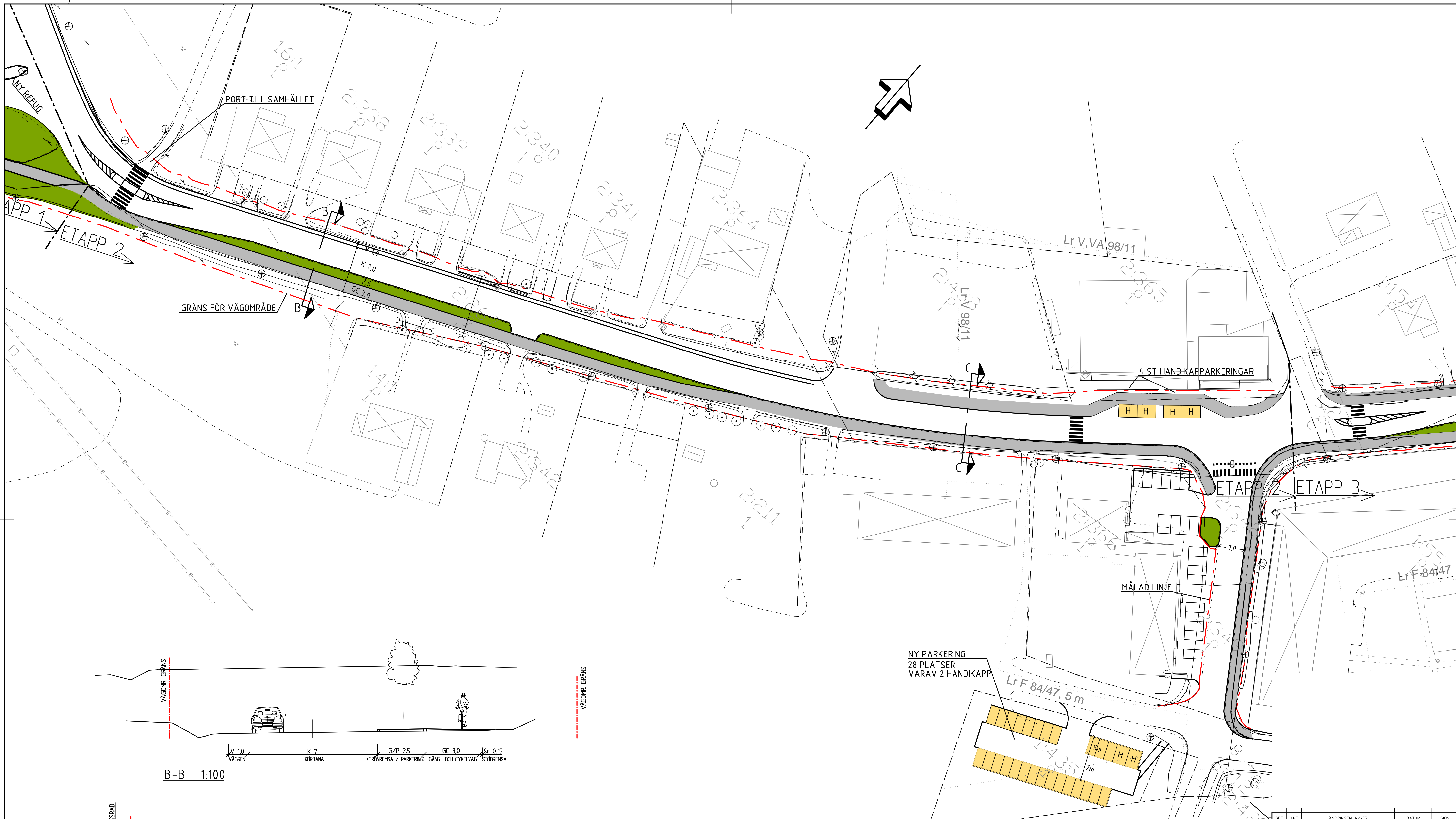


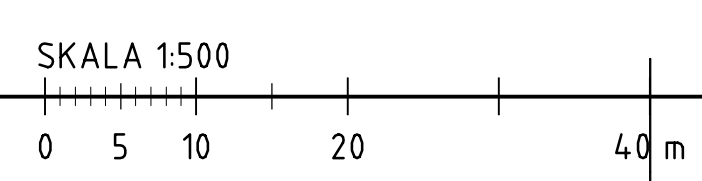
\A:\VÄRDELL\GÖMMAKARTA\BERGLUNDEN 2015-10-15 08:00
 \A:\VÄRDELL\GÖMMAKARTA\BERGLUNDEN 2015-11-27 13:11
 \A:\VÄRDELL\GÖMMAKARTA\BERGLUNDEN 2015-11-27 11:40
 \A:\VÄRDELL\GÖMMAKARTA\BERGLUNDEN 2015-11-27 13:51
 \A:\VÄRDELL\GÖMMAKARTA\BERGLUNDEN 2015-11-27 11:40



KOORDINATSYSTEM
 SYSTEM I PLAN: SWEREF 99 17 15
 SYSTEM I HÖJD: RH2000

BETECKNINGAR

	NY GC-VÄG		GRÖNYTA		PARKERINGSYTA
	GRÄNS FÖR NYTT VÄGOMRÅDE				
	KANTSTEN				
	HÄCK				
	STAKET				
	FASTIGHETSGRÄNS				
	MÅLAD LINJE FÖR GC-VÄG				
	VÄGTRUMMA, BEFINTLIG				
	TRÄD		BRUNN		
	BUSKE		FLAGGSTÄNG		
	LYKTSTOLPE		VÄGMÄRKE		



BET	ANT	ÄNDRINGEN AVSER	DATUM	SIGN

ILLUSTRATIONSPLAN
TIMRÅ KOMMUN

Ramboll Sverige AB
 NORRA KAJEN 1
 BOX 454
 851 06 SUNDSVALL
 Tfn: 010-615 60 00
 Fax:
www.ramboll.se

UPPDRAG NR: 1320012582
 DATUM: 2017-01-27

ANSVARIG: OGN
 RITAD/KONSTR AV: OGN
 HANDLÄGGARE: OGN

OMBYGGNAD AV BERGLUNDAVÄGEN
 GENOM SÖRBERGE CENTRUM
 KM 0/425 - 0/825
 PLAN

SKALA: 1:500/A3 1:1000
 NUMMER: 101T0201
 BET:

Plottad: 17 01 27 15:22
 Fil: C:\Soll\Soy\2015\1320012582_3_Teknik\101T0201.dwg