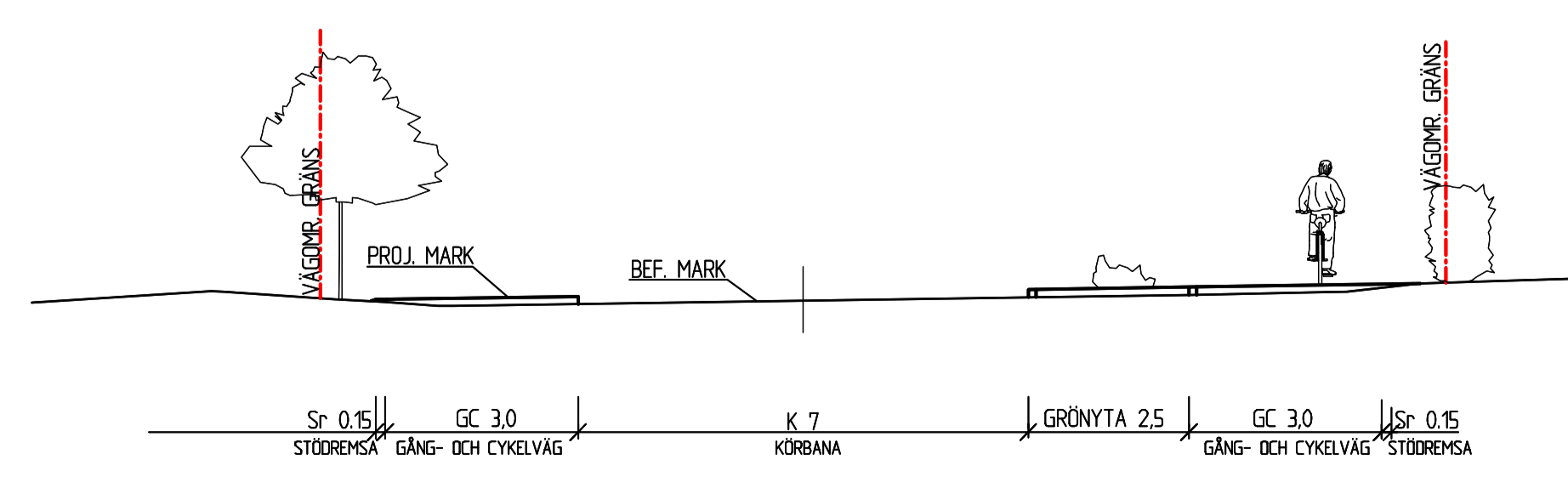
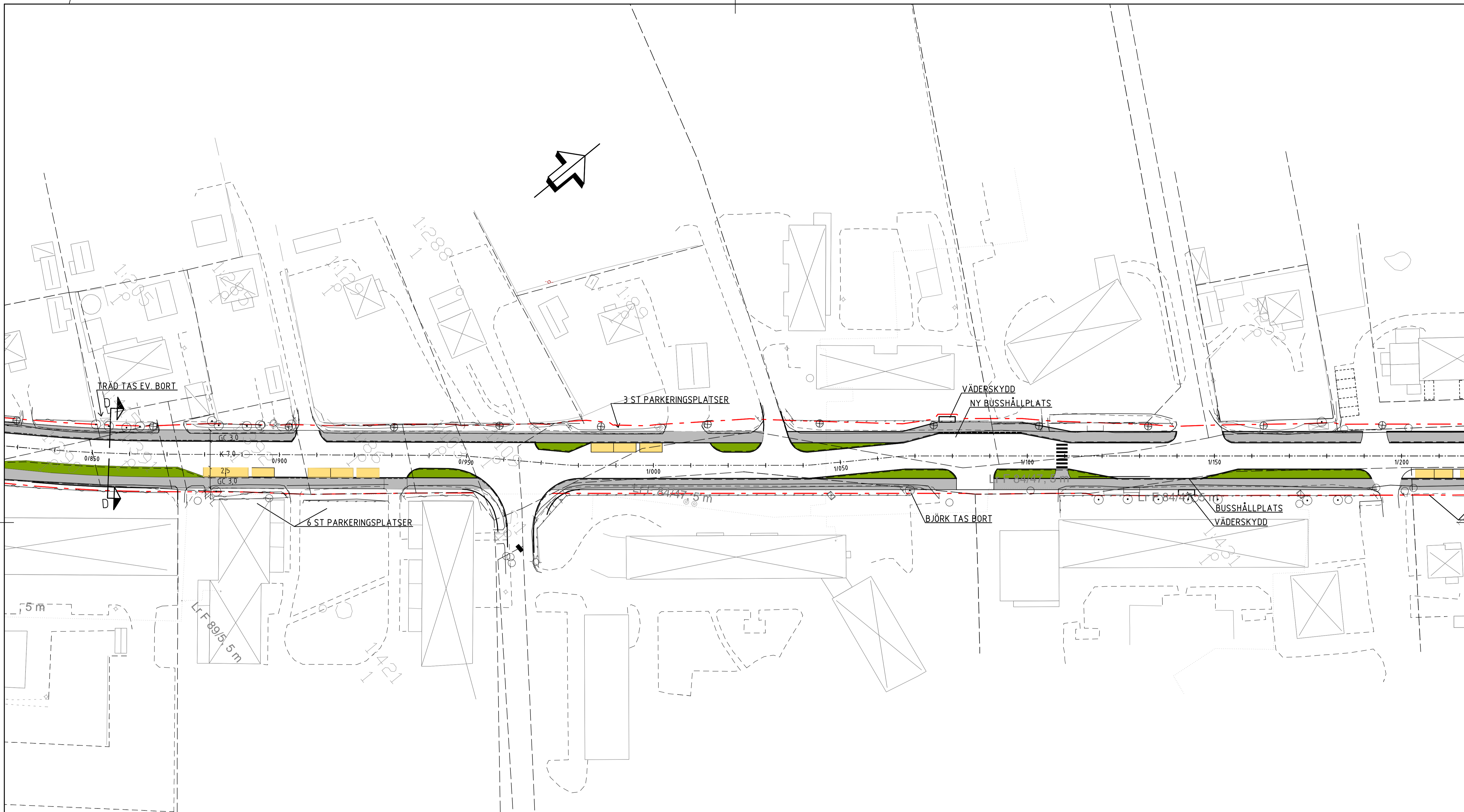
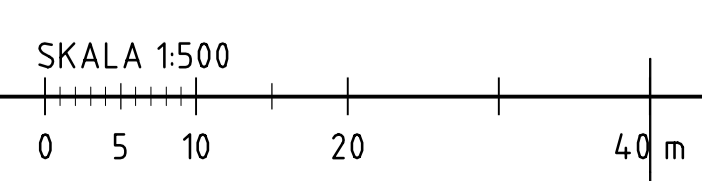


REF: ...MODELLV0001 2015-11-27 14:17
 ...MODELLV0001 2015-11-27 11:40
 ...MODELLV0001 2015-10-15 08:00



D-D 1:100



KOORDINATSYSTEM
 SYSTEM I PLAN: SWEREF 99 17 15
 SYSTEM I HÖJD: RH2000

BETECKNINGAR

NY GC-VÄG	GRÖNYTA	PARKERINGSYTA
LÄNGDMÄTNING	GRÄNS FÖR NYTT VÄGOMRÅDE	
KANTSTEN	HÄCK	
STAKET	FASTIGHETSGRÄNS	
MÅLAD LINJE FÖR GC-VÄG	VÄGTRUMMA, BEFINTLIG	
TRÄD	BRUNN	
BUSKE	FLAGGSTÄNG	
LYKTSTOLPE	VÄGMÄRKE	

BET	ANT	ÄNDRINGEN AVSER	DATUM	SIGN
ILLUSTRATIONSPLAN				
TIMRÅ KOMMUN				
Ramboll Sverige AB NORRA KAJEN 1 BOX 454 851 06 SUNDSVALL Tfn: 010-615 60 00 Fax: www.ramboll.se				
UPPDRAG NR 1320012582		RTAD/ANSTR AV OGN	HANDLÖGARE OGN	
DATUM 2015-12-07		ANSVARIG OLA GUSTAFSSON		
OMBYGGNAD AV BERGLUNDAVÄGEN GENOM SÖRBERGE CVENTRUM KM 0/825 - 1/210 PLAN				
SKALA 1:500/A3 1:1000	NUMMER 101T0203	BET		

Plottd: 15 12 07 11:28 File: O:\Soll\Soy\2015\1320012582_3_Teknik\T\Ride\101T0203.dwg